LEGENDA

- sagoma proprietà Agricola Forte
- altra proprietà
- fabbricati esistenti
- strada ad uso pubblico

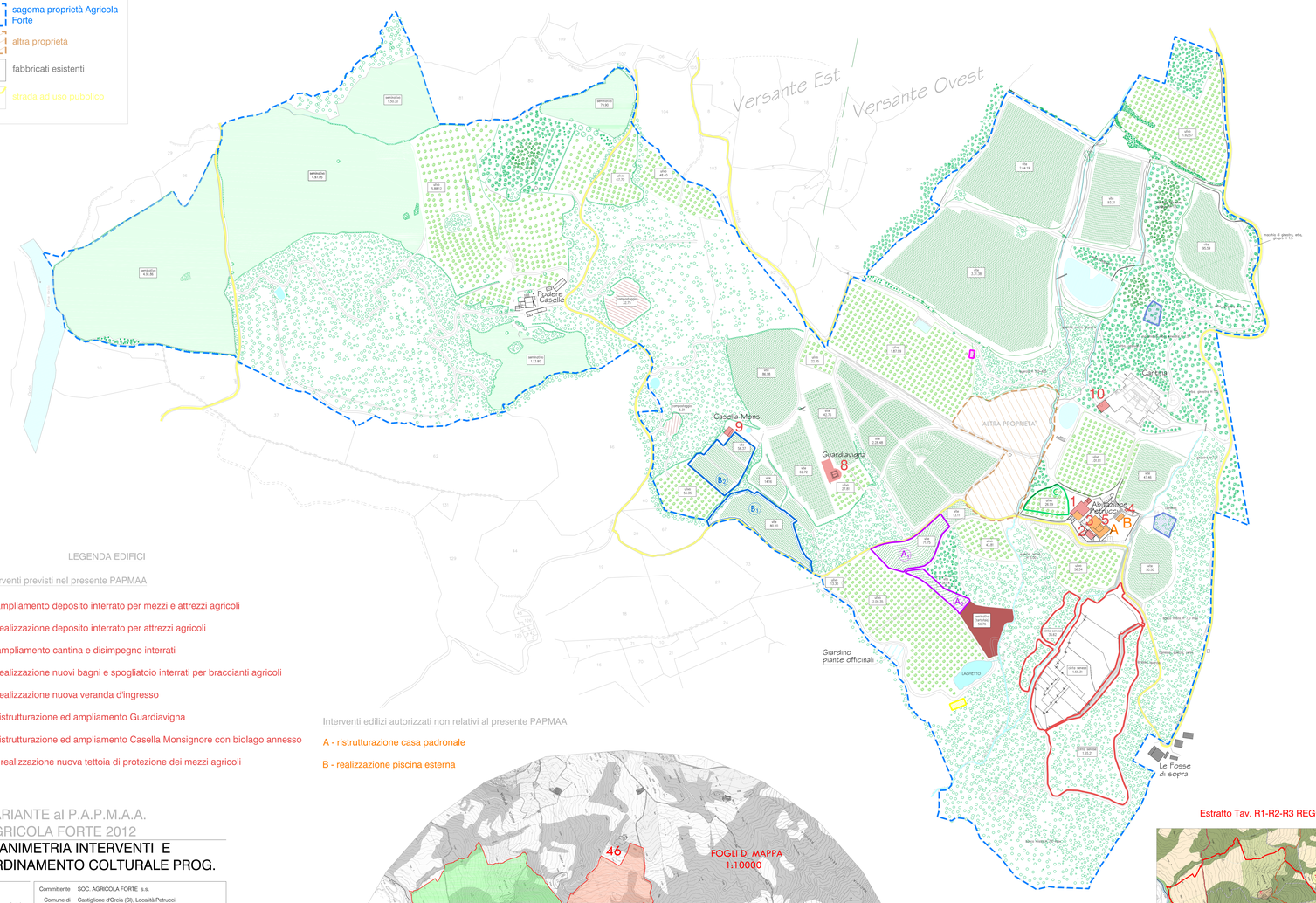

LEGENDA EDIFICI

Interventi previsti nel presente PAPMAA

1 - ampliamento deposito interrato per mezzi e attrezzi agricoli

2 - realizzazione deposito interrato per attrezzi agricoli

3 - ampliamento cantina e disimpegno interrati

4 - realizzazione nuovi bagni e spogliatoio interrati per braccianti agricoli

5 - realizzazione nuova veranda d'ingresso

8 - ristrutturazione ed ampliamento Guardiavigna

9 - ristrutturazione ed ampliamento Casella Monsignore con biolago annesso

10 - realizzazione nuova tettoia di protezione dei mezzi agricoli

Interventi edilizi autorizzati non relativi al presente PAPMAA

A - ristrutturazione casa padronale

B - realizzazione piscina esterna

ORDINAMENTO COLTURALE DI PROGETTO

	ha attuali	ha nuovi impianti	ha totali
Bosco	39.10.17	- - -	39.10.17
Seminativo	22.23.27	- - -	9.94.51
Oliveto	15.38.26	- - -	15.38.26
Vigneto	12.87.34	13.71.15	26.58.49
Tartufaia	56.76	- - -	56.76
Compostaggio	39.06	- - -	39.06
Pascolo cespugliato	6.51.91	- - -	5.09.52
Tare, incolti, resedi, fabbricati distribuiti tra le varie destinazioni	17.62.35	- - -	17.62.35

DOTAZIONE DI BESTIAME DI PROGETTO

	attuale n. capi	programmata n. capi	totale n. capi
Suini_Cinta senese	55	- - -	55
Ovini_Suffolk	4	8	12
Api	20 arnie	- - -	20 arnie
Bassa corte (polli, capponi,galline ovaiole)	50	200	250

VARIAZIONI COLTURALI

Nuovi impianti vigneti	
(A) da pascolo cespugliato a vite	
A_1 71.75 ha	1.42.39 ha
A_2 38.64 ha	
A_3 32.00 ha	
(B) da seminativo a vite	
B_1 83.70 ha	12.28.76 ha
B_2 58.37 ha	
B_3 3.57.35 ha	
B_4 1.81.84 ha	
B_5 70.32 ha	
B_6 50.43 ha	
B_7 94.36 ha	
B_8 89.25 ha	
B_9 2.43.14 ha	
totale nuovi impianti vigneti	13.71.15 ha
(C) Nuovo frutteto pratica in corso prot. n. 16894 del 20/11/2013	23.90 ha

Elenco colture principali	Elenco essenze arboree principali	
Ulivo	Quercia Roverella	Carpino
Vite	Leccio	Ginestra
Cereali	Cerro	Ginepro
	Frassino	Biancospino
	Cipresso	Corbezzolo
	Sambuco	Sanguinella
	Bosso	Olmo selvatico
	Sondria	Sorbo

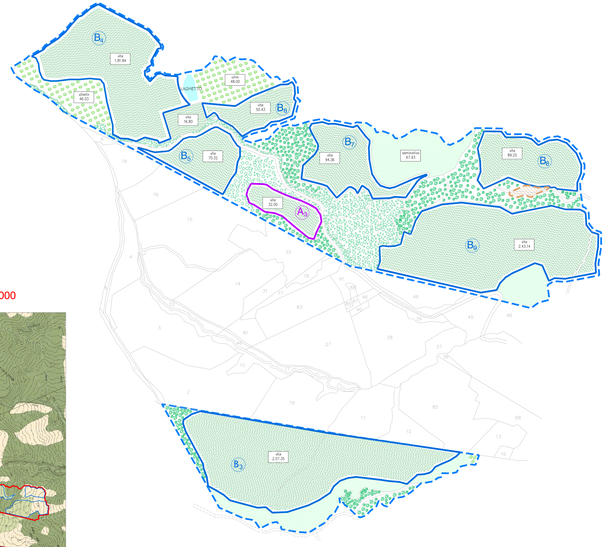

VARIANTE al P.A.P.M.A.A.
AGRICOLA FORTE 2012

PLANIMETRIA INTERVENTI E ORDINAMENTO COLTURALE PROG.

Committente	SOC. AGRICOLA FORTE s.s.
Comune di	Castiglione d'Orcia (SI), Località Petrucci
Progetto	VARIANTE al P.A.P.M.A.A. AGRICOLA FORTE 2012
Data	marzo 2015
	848x13

ING. PAOLO VAGAGGINI
via Castellana 63 - 53023 Castiglione d'Orcia (SI)
tel. 0577 887453 - fax. 0577 887578
paolovaga@libero.it

Tavola 5

Planimetria degli interventi edilizi e dell'ordinamento colturale di progetto

scala 1:2000

ARCHITETTO FABRIZIO ZAMBELLI
Via G.Bernardino 65 - 24122 Bergamo (Italia) tel. +39 035 27 19 65 / a. - fax. + 39 035 4 22 7 186
www.studiozambelli.it - e-mail: info@studiozambelli.it - cod. info@pec.studiozambelli.it

FOGLI DI MAPPA 1:10000

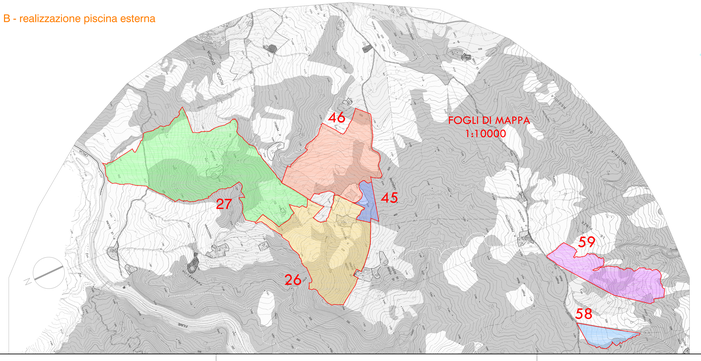

LEGENDA_Zone ad esclusiva funzione agricola

- aree produttive agricole
- aree produttive agricole di valore paesistico
- zone a prevalente naturalità
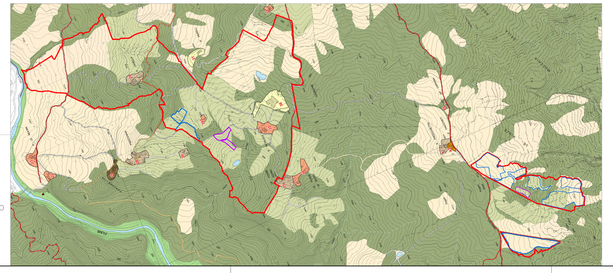
Estratto Tav. R1-R2-R3 REGOLAMENTO URBANISTICO Disciplina del Territorio Rurale_ SCALA 1:10000