PS

Comune di Castiglione d'Orcia

Provincia di Siena

Carta di lettura diacronica delle trasformazioni del sistema delle aree produttive agricole

Progetto:
Il coordinamento generale: Dr. Arch. Gianni Neri
Collaborazione per:
Il Quadro Conoscitivo: Dr. Arch. Fabrizio Miesi
Scheda/ed.e patrimonio edilizio: Dr. Arch. Paola Lugliani
Dr. Arch. Ilaria Ciani
Dr. Arch. Eva Damiosky

Consulenza per:
Il Quadro Conoscitivo: Dr. Geol. Daniele Nerici
Collaborazione per:
gli aspetti geologici: Dr. Geol. Alessandro Bellazzi

Sindaco: Dr. Fabio Savelli
Assessore all' Urbanistica: Rag. Antonio Franchetti
Garante della comunicazione: Dr. Paola Aveta
Responsabile del procedimento: Geom. Stefano Pecci

Supporto tecnico al
Sistema Informativo Territoriale: STUDIO GEOMATICA

Piano Strutturale

QC
5

Quadro Conoscitivo

Carta di lettura diacronica delle trasformazioni del sistema delle aree produttive agricole

1:25000

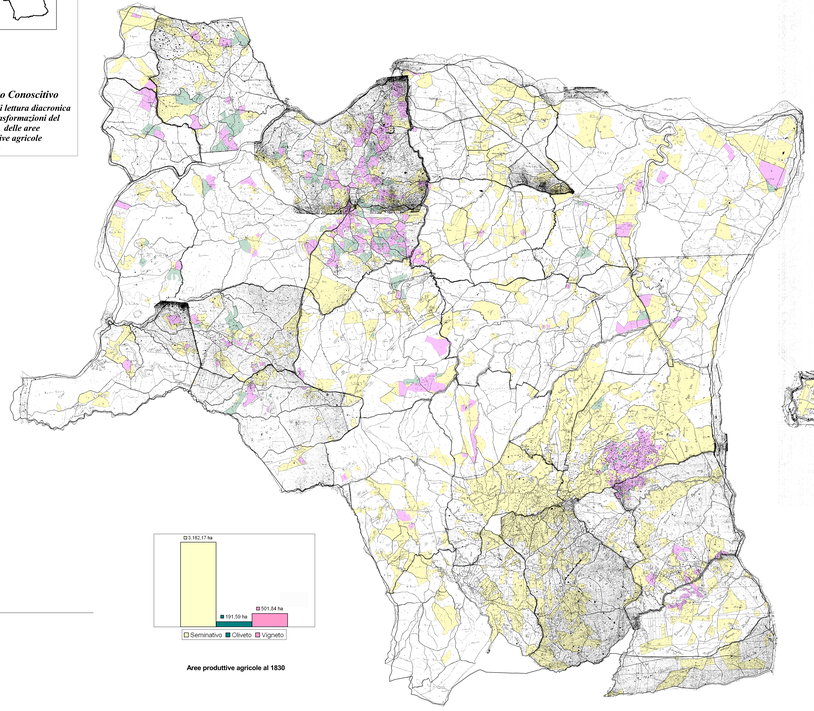

Aree produttive agricole al 1830

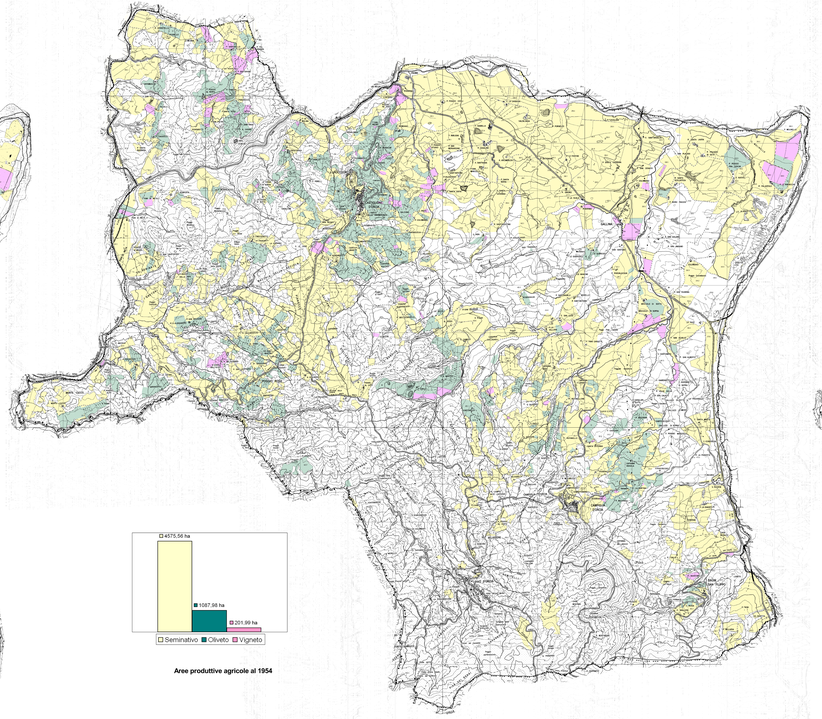

Aree produttive agricole al 1954

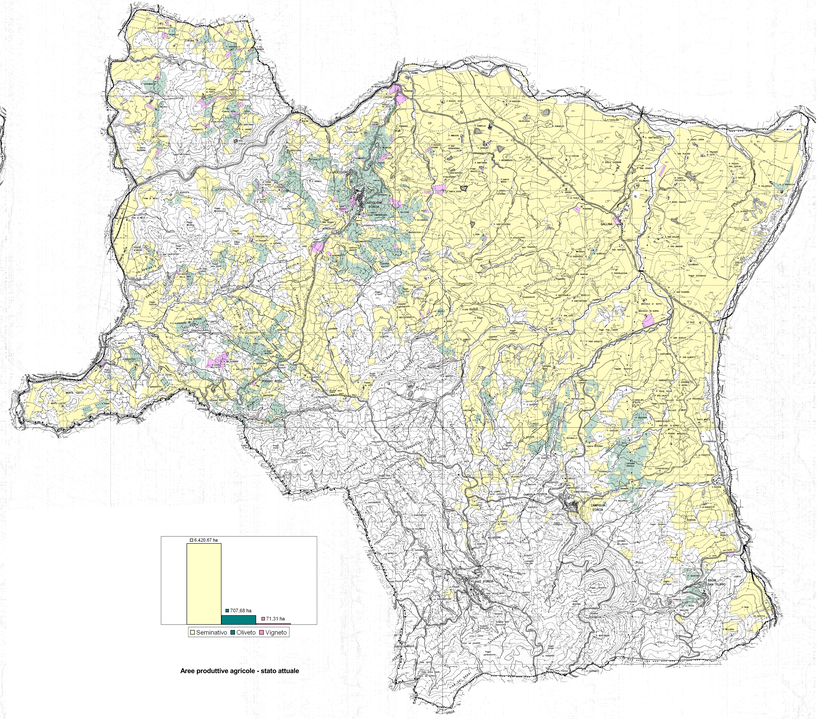

Aree produttive agricole - stato attuale

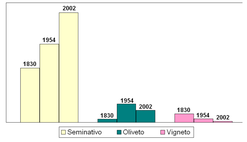

grafico comparativo delle trasformazioni del sistema delle aree produttive agricole