PS

Comune di Castiglione d'Orcia

Provincia di Siena

Carta di lettura diacronica delle trasformazioni del sistema delle aree naturali

Progetto e coordinamento generale: Dr. Arch. Gianni Neri

Collaborazione per la parte storico-strutturale: Dr. Arch. Fabrizio Milesi

Schedatura patrimonio edilizio: Dr. Arch. Paola Luglio; Dr. Arch. Elisa Neri; Dr. Arch. Eva Domeska

Consulente per la mobilità: Dr. Geol. Daniele Nenci

Collaborazione per gli aspetti geologici: Dr. Geol. Alessandro Bellazzi

Sindaco: Dr. Fabio Sevetti

Assessore all' Urbanistica: Rag. Antonio Franchetti

Garante della comunicazione: Dr. Paola Aveta

Responsabile del procedimento: Geom. Stefano Pecci

Supporto tecnico al Sistema Informativo Territoriale: STUDIO GEOMATICA

Piano Strutturale

QC
6

Quadro Conoscitivo

Carta di lettura diacronica delle trasformazioni del sistema delle aree naturali

1:25000

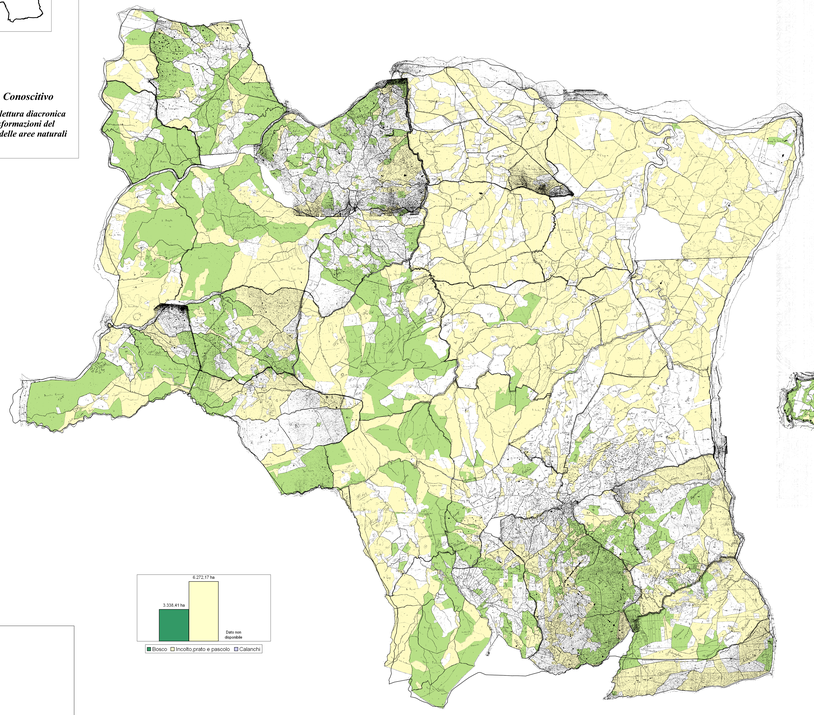

Aree naturali al 1830

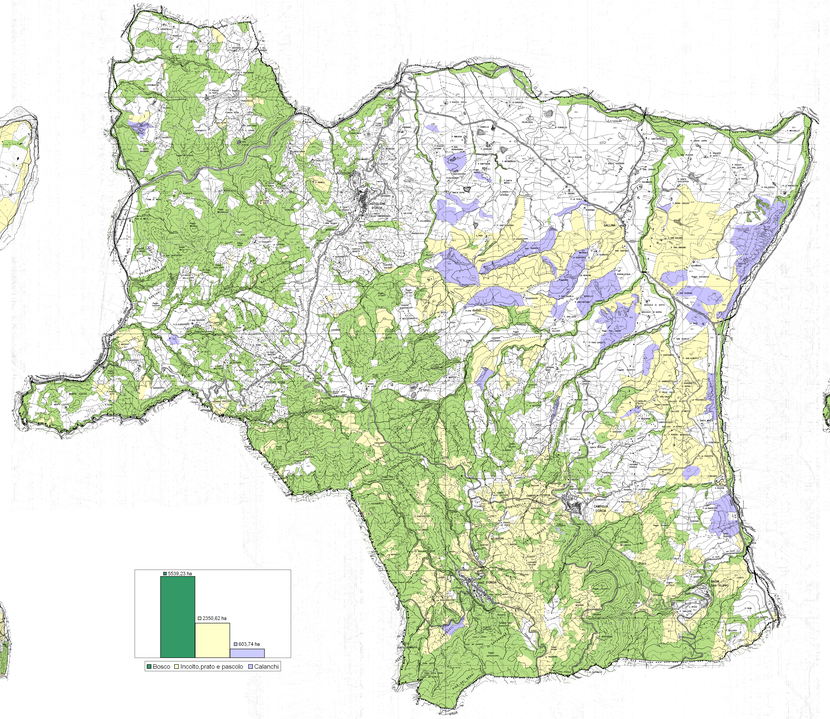

Aree naturali al 1954

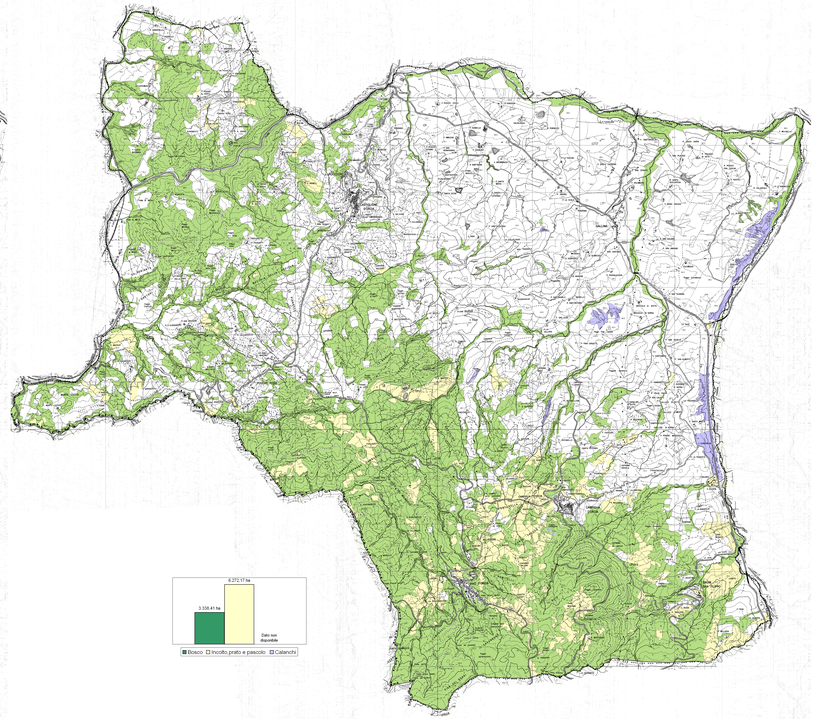

Aree naturali - stato attuale

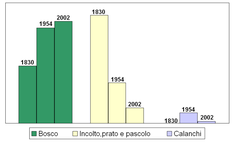

grafico comparativo delle trasformazioni del sistema delle aree naturali